

H O T Ă R Ă R E A

nr. 66 din 23.12.2022

privind declararea ca bun de uz și interes public local a drumului DS 659 în comuna Mitoc, județul Botoșani

Analizând temeiurile juridice, respectiv prevederile:

- a) art. 121 alin. (1) și alin. (2) din Constituția României, republicată;
- b) art. 3 și 4 din Carta europeană a autonomiei locale, adoptată la Strasbourg la 15 octombrie 1985, ratificată prin Legea nr. 199/1997;
- c) art. 7 alin. (2) și art. 858 din Legea nr. 287/2009 privind Codul Civil, republicată, cu modificările ulterioare;
- d) Legea nr. 24/2000 privind normele de tehnică legislativă pentru elaborarea actelor normative, republicată, cu modificările și completările ulterioare;
- e) art. 129 alin. (1) alin. (2) lit. c), art. 286 alin. (1) și alin. (4), art. 139 alin. (1), alin. (3) lit. g), coroborat cu art. 5 lit. cc), art. 289 și art. 296 alin. (2) și alin. (7) din Ordonanța de Urgență nr. 57/2019 privind Codul administrativ;
- f) art. 6 alin. (3) lit. c) din Hotărârea Guvernului nr. 392/2020 privind aprobarea Normelor tehnice pentru întocmirea inventarului bunurilor care alcătuiesc domeniul public și privat al comunelor, al orașelor, al municipiilor și al județelor,

luând act de:

- a) referatul de aprobare al primarului comunei Mitoc, în calitate de inițiator;
- b) raportul de specialitate întocmit de d-na Sofronea Cristina-Elena, referent – compartimentul cadastru și urbanism;
- c) avizul favorabil al comisiei pentru activități economico-financiare, agricultură, amenajarea teritoriului și urbanism;
- d) procesul – verbal al comisiei de inventariere a domeniului public și privat al comunei Mitoc, înregistrat la nr. 7157 din 14.12.2022, privind declararea acestor bunuri de interes public local,

în temeiul prevederilor art. 139 alin. (1) și alin. (5) și art. 196 alin. (1) lit. a) din OUG 57/2019 privind Codul administrativ,

**CONSILIUL LOCAL AL COMUNEI MITOC, întrunit în ședință ordinară,
adoptă prezenta hotărâre:**

Art. 1. - Se declară ca bun de uz și interes public local a drumului DS 659 în suprafață de 540 mp, situat în intravilanul comunei Mitoc, județul Botoșani, conform planului de amplasament prevăzut în *anexa nr. 1* care face parte integrantă din prezenta hotărâre.

Art. 2. - Se aprobă includerea bunului prevăzut la articolul 1 din prezenta hotărâre în domeniul public al comunei Mitoc, județul Botoșani, cu datele de identificare prevăzute în *anexa nr. 2* care face parte integrantă din prezenta hotărâre.


Art. 3. - Prezentul act administrativ este un act premergător în vederea intabulării dreptului de proprietate publică a comunei Mitoc, iar ulterior pentru elaborarea proiectului de completare a inventarului domeniului public, care, însoțit de extrasul de carte funciară și alte documente justificative, va fi transmis la Ministerul Lucrărilor Publice, Dezvoltării și Administrației pentru comunicarea punctului de vedere cu privire la proiectul de atestare, potrivit art. 289 alin. (1) din

28
Ordonanța de Urgență a Guvernului nr. 57/2019 privind Codul administrativ, cu modificările și completările ulterioare.

Art. 4. – Cu ducerea la îndeplinire a prezentei hotărâri se însărcinează primarul comunei Mitoc, județul Botoșani.

Art. 5. - Prezenta hotărâre se comunică de către secretarul general al comunei, în mod obligatoriu, în termenul prevăzut de lege, primarului comunei Mitoc, Prefectului Județului Botoșani și se publică în format electronic în Monitorul oficial al comunei Mitoc pe pagina de internet la adresa www.primariamitoc.ro.

Președinte de ședință,
Consilier local,
Petrică NEAMȚU



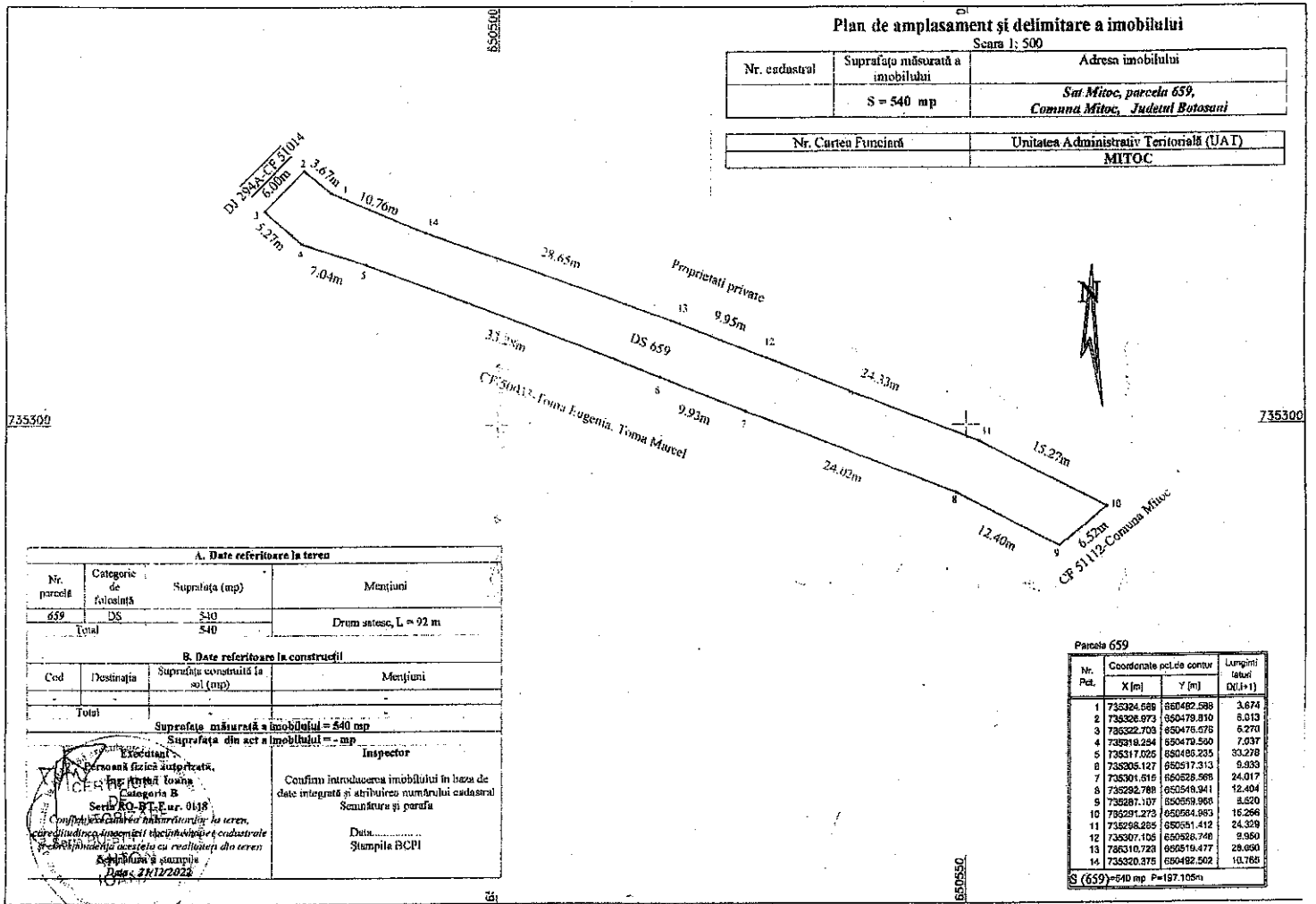
Contrasemnează,
Secretarul general al comunei,
Diana BOICU

Viză control financiar preventiv,
Ec. Mariana NEAMȚU

COMUNA MITOC
Vizat CFP,
Data _____ Semnătura _____

23.12.2022

Anexa nr. 1 la Hotărârea Consiliului Local al Comunei Mitoc, județul Botoșani nr. 66/23.12.2022



Plan de amplasament și delimitare a imobilului
Scara 1: 500

Nr. cadastral	Suprafața măsurată a imobilului S = 540 mp	Adresa imobilului Sat Mitoc, parcela 659, Comuna Mitoc, Județul Botoșani
Nr. Cartea Funciară	Unitatea Administrativ Teritorială (UAT) MITOC	

A. Date referitoare la teren

Nr. parcelă	Categorie de folosință	Suprafața (mp)	Mențiuni
659	DS	540	
Total		540	Drum satos, L = 92 m

B. Date referitoare la construcții

Cod	Destinația	Suprafața construită la sol (mp)	Mențiuni
Total			

Suprafața măsurată a imobilului = 540 mp
Suprafața din aer a imobilului = - mp

Expediant Persoană fizică autorizată, CER Ing. Petru Toșca Categorie B Sediul RO-BT-Eur. 0118 Căminul nr. 23, Strada Mihail Kogălniceanu, Iași Căminul nr. 23, Strada Mihail Kogălniceanu, Iași Căminul nr. 23, Strada Mihail Kogălniceanu, Iași Căminul nr. 23, Strada Mihail Kogălniceanu, Iași Data: 21.12.2022	Inspector Confirma introducerea imobilului în baza de date integrată și atribuirea numărului cadastral Scantura și parafă Data: _____ Ștampila BCPI
-----------------------------------------------------------------------------------------------------------------------------------------------------------------------------------------------------------------------------------------------------------------------------------------------------------------------------------------------	-----------------------------------------------------------------------------------------------------------------------------------------------------------------

Parcela 659

Nr. Pct.	Coordonate pe cele comor	Lungimi laterale (D(i,j+1))	
	X [m] Y [m]		
1	735324.658	850462.598	3.674
2	735328.973	850479.810	6.013
3	735322.703	850476.676	6.270
4	735318.254	850479.550	7.037
5	735317.026	850485.235	33.298
6	735305.127	850517.313	6.933
7	735304.616	850526.869	24.017
8	735282.788	850549.941	12.404
9	735281.107	850559.965	8.620
10	735291.273	850584.963	16.266
11	735298.265	850591.412	24.329
12	735307.106	850626.740	9.950
13	735310.723	850519.477	28.690
14	735320.375	850492.562	10.765

S (659) = 540 mp P = 197.105m

Președinte de ședință,
Consilier local
Petrița Neamțu

Contrasemnează,
Secretarul general al comunei,
Diane BOICU

Anexa nr. 1 la Hotărârea Consiliului Local al Comunei Mîtoc

Județul Botoșani, nr.66 /23.12.2022


LISTA

Bunurilor care se declară de uz și de interes public local

Nr. crt.	Cod clasificare	Denumirea bunului	Elemente de identificare	Anul dobândirii și/sau dării în folosință	Valoare de inventar -lei-	Situația juridică actuală
0	1	2	3	4	5	6
1	1.3.7.	DS 659	Drum sătesc situat în intravilanul satului Mîtoc avînd o lungime de 92 m, în suprafață de 540 mp Km 0- 0+ 92(DJ 294A – CF 51112)	2022	4.860	Declarat de uz public
			TOTAL		4.860	


Președinte de ședință,

Petrică NEAMȚU



Contrasemnează,
Secretarul general al comunei,
Diana BOICU

Viză control financiar preventiv,
Ec. Mariana NEAMȚU



23.12.2022